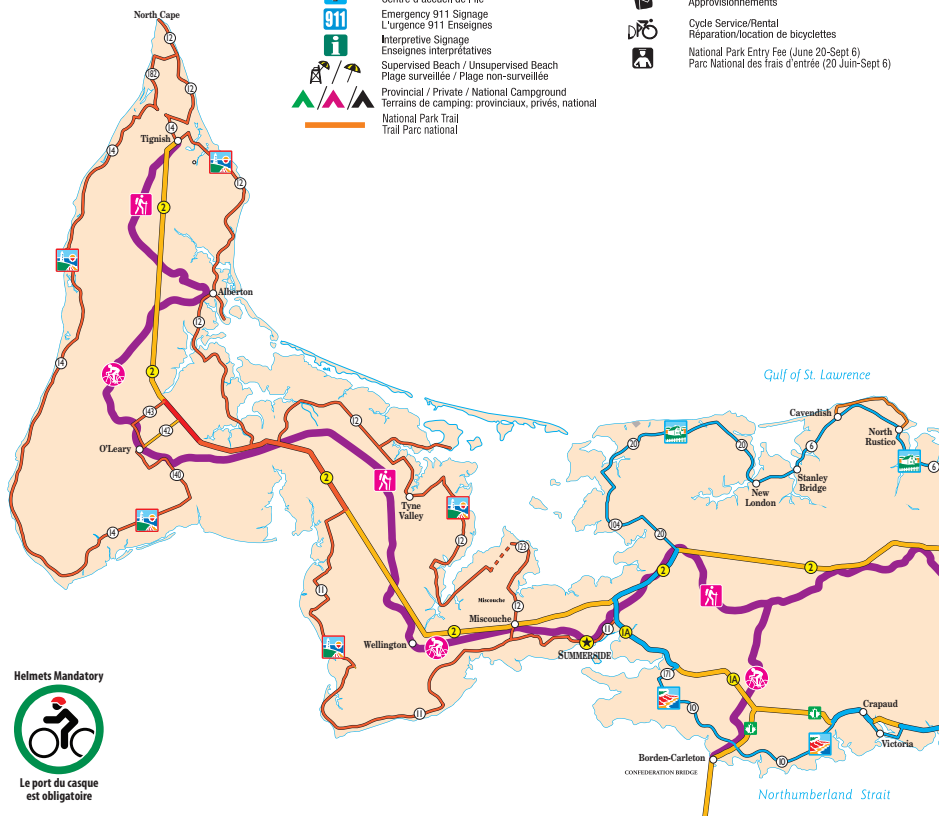


## Map Symbols Légende des symboles

	Confederation Trail Sentier de la Confédération		Accommodations Hébergement
	First Class Highway Route principale		Food Restaurant
	Primary/Secondary Roads Route secondaire		Hospital Hôpital
	Local Road Chemin vicinal		Heritage Site Site historique
	Paved / Unpaved Pavé / Non pavé		Provincial Parks Parcs provinciaux
	North Cape Coastal Drive Circuit côtier North Cape		Washroom Facilities Toilettes
	Central Coastal Drive Circuit côtier du centre		Parking Stationnement
	Points East Coastal Drive Circuit côtier des points de l'est		Destination Hiking Trails Sentiers pédestres Destination
	Scenic Heritage Road Route panoramique du patrimoine		Demonstration Woodlot Boisé de démonstration
	Kilometer Distance Distance de kilomètre		Lighthouse Phare
	International Appalachian Trail Sentier International Des Appalaches		Lighthouse Tour Visite des phare
	Provincial Destination Centre Centre de destination provincial		Trail Shelter Abri de sentier
	Provincial Visitor Information Centre Centre d'accueil des visiteurs provincial		Scenic Views Panoramas
	Municipal Visitor Information Centre Centre d'accueil des visiteurs communautaire		Supplies Approvisionnement
	Island Welcome Centre Centre d'accueil de l'île		Cycle Service/Rental Réparation/location de bicyclettes
	Emergency 911 Signage L'urgence 911 Enseignes		National Park Entry Fee (June 20-Sept 6) Parc National des frais d'entrée (20 Juin-Sept 6)
	Interpretive Signage Enseignes interprétatives		
	Supervised Beach / Unsupervised Beach Plage surveillée / Plage non-surveillée		
	Provincial / Private / National Campground Terrains de camping: provinciaux, privés, national		
	National Park Trail Trail Parc national		



Helmets Mandatory

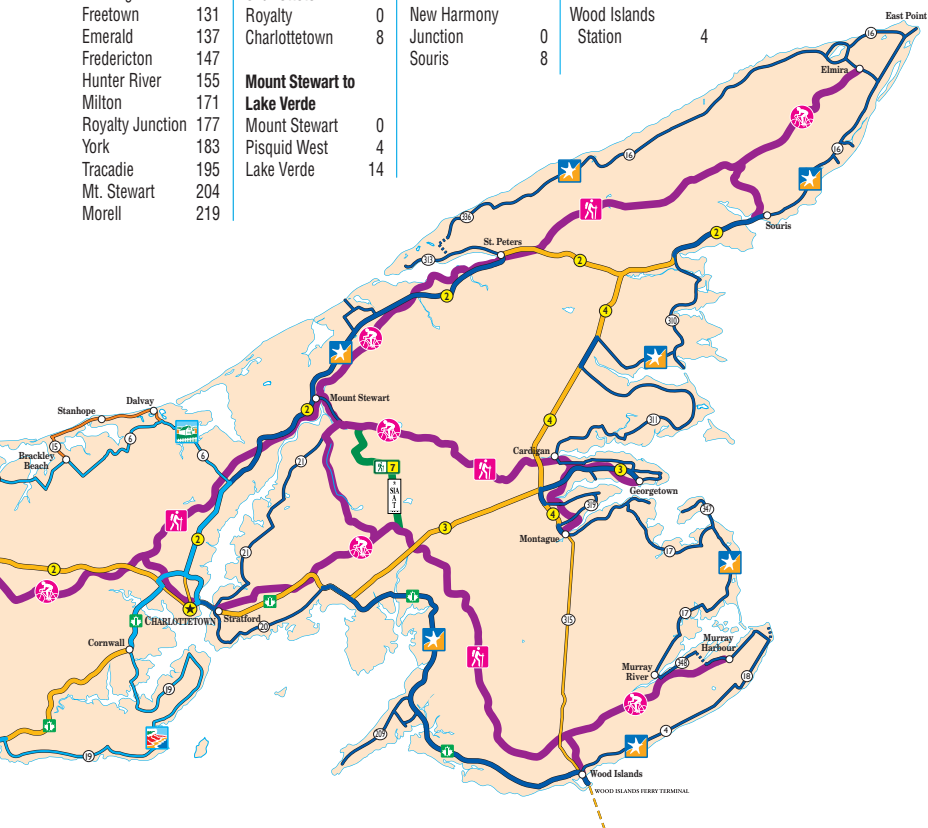


Le port du casque  
est obligatoire

## Confederation Trail Distance Chart

### Sentier de la Confédération Trail Tableau des distances

<b>Main Trail</b>	<b>Km</b>	St. Peters	231	<b>Mount Stewart to Georgetown</b>		<b>Charlottetown to Murray Harbour</b>	
Tignish to Elmira		Selkirk	242	Mount Stewart	0	Stratford	3
Tignish	0	Bear River	249	St. Teresa	15	Mt. Herbert	11
St. Louis	11	Harmony Junction	258	Cardigan	30	Lake Verde	24
Alma	15	Elmira	273	Georgetown	39	Vernon River	30
Alberton	21					Kinross	37
Elmsdale	27	<b>Branch Trails</b>	<b>Km</b>	<b>Cardigan Junction to Montague</b>		Iona	44
Bloomfield	36	<b>Emerald to Borden-Carleton</b>		Cardigan Junction	0	Wood Islands	
O'Leary	45	Emerald	0	Montague	10	North Junction	62
Portage	59	Kinkora	6	Georgetown	9	Murray River	74
Ellerslie	72	Borden-Carleton	18			Murray Harbour	80
Richmond	83			<b>New Harmony Junction to Souris</b>		<b>Wood Islands North Junction</b>	<b>0</b>
Wellington	91			New Harmony		Wood Islands Station	4
Summerside	109	<b>Royalty Junction to Charlottetown</b>		Junction	0		
Kensington	123	Royalty	0	Souris	8		
Freetown	131	Charlottetown	8				
Emerald	137						
Fredericton	147	<b>Mount Stewart to Lake Verde</b>					
Hunter River	155	Mount Stewart	0				
Milton	171	Pisquid West	4				
Royalty Junction	177	Lake Verde	14				
York	183						
Tracadie	195						
Mt. Stewart	204						
Morell	219						



Visitor Information Centres, Destination Centres & Welcome Centres / Centres d'information touristique, Centres de destination et Centres d'accueil.....	5
Tignish - O'Leary (45 km easy to moderate / facile à modéré).....	6-7
O'Leary - Wellington (45 km easy to moderate / facile à modéré).....	8-9
Wellington - Hunter River (65 km easy to moderate / facile à modéré).....	10-11
Hunter River - Morell (65 km easy to moderate / facile à modéré).....	12-13
Morell - Elmira (54 km easy / facile).....	14-15
Branch Trail / Embranchement : Emerald - Borden-Carleton (18 km easy / facile).....	16
Branch Trail / Embranchement : Cardigan Junction - Montague (10 km easy / facile).....	17
Branch Trail / Embranchement : Royalty Junction - Charlottetown (9 km easy / facile).....	18-19
Branch Trail / Embranchement : Stratford - Murray Harbour (80 km moderate / modéré).....	20-21
Branch Trail / Embranchement : Mt. Stewart - Georgetown (also includes Pisquid to Lake Verde) (39 km moderate / modéré).....	22-23
Branch Trail / Embranchement : New Harmony Junction - Souris (8 km easy / facile).....	24-25
Gulfshore Parkway in National Park (50 km moderate / modéré).....	26-27
Island Cycling Events / Événements cyclistes l'Île.....	28
Destination Trails / Sentiers incontournables.....	29
Washrooms / Toilettes.....	30
Bike Fix Kits & Tire Pump Locations / Emplacements des trousse de réparation et des pompes pour vélos.....	31



### 1-800-463-4734

#### Visitor Information Centres/Centres d'information touristique (WiFi) ⓘ

Borden-Carleton Visitor Information Centre / Centre d'information touristique de Borden-Carleton.....	902-437-8570
Charlottetown Visitor Information Centre / Centre d'information touristique de Charlottetown.....	902-368-4444
Montague Information Centre (Montague) / Centre d'information de Montague (Montague).....	902-838-8428
Souris Visitor Information Centre / Centre d'information touristique de Souris .....	902-687-7030
West Prince Visitor Information Centre / Centre d'information touristique de Prince-Quest.....	902-831-7930
Wood Islands Visitor Information Centre / Centre d'information touristique de Wood Islands .....	902-962-7411

#### Destination Centres/Centres de destination (WiFi) ⓘ

Cavendish Destination Centre / Centre de destination de Cavendish.....	902-963-7830
St. Peters Destination Centre / Centre de destination de St. Peters.....	902-961-3540
Summerside Destination Centre / Centre de destination de Summerside .....	902-888-8364

#### Welcome Centres/Centres d'accueil

Alberton Welcome Centre / Alberton Centre d'Accueil.....	902-853-3190
Cardigan Area Heritage (Cardigan) / Patrimoine de la région de Cardigan (Cardigan) .....	902-583-2253
Community of Morell (Morell) / Communauté de Morell (Morell).....	902-961-3213
Evangeline Tourist Assoc. (Wellington) / Association touristique Évangéline (Wellington).....	902-854-2920
North Cape Gift Shop (North Cape) / North Cape boutique Cadeau.....	902-882-2991
Tignish Cultural Centre (Tignish) / Centre culturel de Tignish (Tignish) .....	902-882-2392
Town of Georgetown (Georgetown) / Ville de Georgetown (Georgetown).....	902-652-2053
Victoria Welcome Centre / Victoria Centre d'Accueil.....	902-658-2541

#### Interpretive Panels

You can now view online almost 250 bilingual interpretive panels spanning Tip to Tip including the Branch Trails. There is a great deal of information outlining the history of the railway, the development of the Trail and the fauna and flora along the Trail.

Go to: [www.tourismpei.com/pei-confederation-trail](http://www.tourismpei.com/pei-confederation-trail) or [www.ipe.ca/sentier-confederation](http://www.ipe.ca/sentier-confederation)

#### Panneaux d'interprétation

Vous pouvez maintenant consulter en ligne les quelque 250 panneaux d'interprétation bilingues qui sont installés le long du Sentier de la Confédération et de ses embranchements. Vous y trouverez une foule de renseignements intéressants sur l'histoire du chemin de fer, l'aménagement du sentier et la faune et la flore qui caractérisent le réseau.

Détails à [www.tourismpei.com/pei-confederation-trail](http://www.tourismpei.com/pei-confederation-trail) (en anglais) et à [www.ipe.ca/sentier-confederation](http://www.ipe.ca/sentier-confederation) (en français).

**Accommodations / Hébergement****Tignish Heritage Inn & Gardens** (0 km)

206 Maple Street, Tignish • 902.882.2491  
www.tignishheritageinn.ca

**La Petite France** (21 km)

441 Church Street, Alberton • 902.853.3975  
www.lapetitefrance-pei.com

**Camp Kildare** (Exit at 21 km)

82 Stolen Road, Alberton • 902.853.3193

**Jacques Cartier Provincial Park** (Exit at 21 km)

16448 Route 12, Kildare Capes • 1.877.445.4938  
www.tourismepei.com/provincial-park/jacques-cartier

**Northport Pier Inn** (Exit at 21 km)

298 Main St, Rte 152, Alberton • 902.853.4900  
www.northportpier.ca

**Mill River Resort** (42 km)

3 Mill River Resort Road, Woodstock • 902.859.3555  
www.millriverexperience.ca

**Dining / Restauration****Shirley's Cafe** (0 km)

284 Church Street, Tignish • 902.882.3987

**MJ Bakery & Caboose** (0 km)

300 Church Street, Tignish • 902.882.2454

**Our Family Traditions** (1 km)

276 Philips Street, Tignish • 902.882.3664

**Alberton Bakery & Café** (21 km)

451 Main Street, Alberton • 902.853.2796

**The Albert & Crown Pub & Eatery** (21 km)

480 Main Street, Alberton • 902.853.0000

**The Sidewalk Grill** (21 km)

467 Main Street, Alberton • 902.853.4211

**Northport Pier Restaurant** (21 km)

296 Route 152, Northport • 902.853.4905

**Attractions****North Cape, Nature and Technology in Perfect Harmony** (Exit at 0 km)

21817, Route 12, North Cape • 902.882.2991  
www.northcape.ca

**Bicycle - Sales, Services & Rentals / Vélo - Ventes, Services et Locations****Proud's Bicycle Works Studio** (0 km)

231 Church Street, Tignish • 902.214.1187  
bicycleworksstudio@gmail.com

**Paul's Bike Shop** (11 km)

104 Chaisson Road, St. Edward • 902.882.3750

**Iron Haven Gym – Bike Rentals** (21 km)

16 Argyle Street, Alberton • 902.853.3421  
www.ironhavengym.com

**Mill River Aquaplex** (42 km)

3 Mill River Resort Road, Woodstock • 902.859.1575

**Information****North Cape Gift Shop** (Exit at 0 km)

21817, Route 12, North Cape • 902.882.2991  
www.northcape.ca

**Side Trips and Attractions along the Trail**

13 km North on Rte 12 to Atlantic Wind Test Site & North Cape Lighthouse

North Cape Nature Trail is a 5.5 km return easy hiking trail

Tignish Cultural Centre, Acadian & Irish Community Heritage

St Simon & St Jude RC Church, 1860 (km 0)

Tignish Run, 4 km East of Tignish off Rte 12, commercial fishing harbour, beach

Train wreck interpretation site 1932 (km 2)

Alberton Courthouse Museum, built 1877 - 1878, 457 Church Street

Northport Sea Rescue Station, Interpretive Centre, 296, Route 152

Bloomfield, km 35 - 4 km East on Rte. 145 & 1 km South

on Rte. 2, MacAusland's Woollen Mill

Mill River, km 42 - 5 km East on Rte. 143, Mill River Resort/Aqua Plex/Golf & Bike Rentals

**Détours intéressants et attractions le long du sentier**

13 km au nord sur la route 12 au Terrain d'essais éoliens de l'Atlantique et au phare de North Cape

Sentier d'interprétation de la nature de North Cape : randonnée facile de 5,5 km de retour

Centre culturel de Tignish, patrimoine communautaire acadien et irlandais

Église St. Simon & St. Jude, 1860 (km 0)

Tignish Run, 4 km à l'est de Tignish près de la route 12, port de pêche commercial, plage

Site d'interprétation du déraillement de train, 1932 (km 2)

Musée du palais de justice d'Alberton, construit en 1877-1878 - 457, rue Church

Centre d'interprétation de sauvetage en mer, Northport - 296, route 152

Bloomfield, km 35 - 4 km à l'est sur la route 145 & 1 km au sud sur la route 2, MacAusland's Woollen Mill

Mill River, km 42, 5 km vers l'est sur la route 143 (Mill River Resort, Aquaplex, locations pour le vélo et le golf)

Not all accommodations are located directly on the Confederation Trail. Please contact your accommodation provider for details.

Il faut quitter le Sentier de la Confédération pour se rendre à certains établissements. Veuillez vous renseigner auprès de l'établissement en question.



**Accommodations / Hébergement**

**Cedar Dunes Provincial Park** (Exit at 72 km)  
364 Cedar Dunes Park Road, West Point • 1.877.445.4938  
www.tourismpei.com/provincial-park/cedar-dunes

**Dining / Restauration**

**Vinny's Restaurant & Take Out** (45 km)  
487 A Main Street, O'Leary • 902.859.2020

**Maple House Bakery & Café** (45 km)  
79 Ellis Street, O'Leary • 902.859.2774

**Freeland Dining and Gass Stop** (64 km)  
9552 Route 12, Freeland • 902.831.2244

**Kenny's Restaurant & Dairy Bar** (72 km)  
1256 Ellerslie Road, Ellerslie • 902.831.2045

**Backwoods Burger** (74 km)  
1327 Porthill Station Rd., Tyne Valley • 902.831.2992  
www.backwoodsburger.com

**Dillon's Kwik Way** (74 km)  
1349 Port Hill Station Rd., Tyne Valley • 902.831.2719

**Richmond Bakin Express Coffee** (83 km)  
31472 Western Road, Richmond • 902.394.1645

**Chez Island Family Restaurant** (91 km)  
16 Commercial Street, Wellington • 902.854.2704

**Attractions**

**Canadian Potato Museum (Welcome Centre)** (45 km)  
1 Dewar Lane, O'Leary 902-859-2039

**PEI Shellfish Museum (Welcome Centre)** (72 km)  
156 Bideford Road, Ellerslie 902-831-3374

**Barlow's Interpretive Centre (WELCOME CENTRE)** (91 km)  
9 Mill Road, Wellington 902-854-2920

**Information**

**West Prince Visitor Information Centre** (Exit at 72 km)  
33460 Route 2, Mount Pleasant • 1.800.463.4734  
www.tourismpei.com

**Side Trips and Attractions along the Trail**

Canadian Potato Museum (km 45)

O'Leary, Quilts, Fabric, Yarn - 534 Main Street

2 km Mountain Bike Trail (km 46)

Leard's Mill (km 47)

West Point, km 50 - 19 km West of Coleman on Rte. 14,  
Cedar Dunes Provincial Park, Beach

Portage, Wildlife Management Area Wetland (km 59)

Ellerslie Bog (km 70)

Arched culvert (1922) under trail (km 72)

Tyne Valley, km 74 - 7 km East on Rte. 12, Green Park,  
Historic Yeo House

Barlow's Mill Interpretation Centre (km 91)

Wellington, Quagmire BMX Bike Park (km 91)

**Détours intéressants et attractions le long du sentier**

Musée de la pomme de terre canadienne (km 45)

Sentier de vélo de montagne de 2 km (km 46)

Courtepointhes, tissus et laine (magasin), O'Leary  
534, rue Main

Moulin Leard (km 47)

West Point, km 50 - 19 km à l'ouest de Coleman  
sur la route 14, parc provincial Cedar Dunes, plage

Portage, zone humide de l'aire de gestion de la  
faune (km 59)

Marais d'Ellerslie (km 70)

Ponceau vouuté (1922) sous le sentier (km 72)

Tyne Valley, km 74 - 7 km à l'est sur la route 12,  
Green Park Yeo Maison

Centre d'interprétation Barlow (km 91)

Wellington, parc de BMX Quagmire (km 91)

TOURISM PEI / ST. PETERS / STEPHEN HARRIS





*Not all accommodations are located directly on the Confederation Trail. Please contact your accommodation provider for details.*

*Il faut quitter le Sentier de la Confédération pour se rendre à certains établissements. Veuillez vous renseigner auprès de l'établissement en question.*



**Accommodations / Hébergement****Prince County Guest House (101 km)**

11 Lady Slipper Drive, Miscouche • 902.436.3216  
herbgoliver@gmail.com

**Linkletter Provincial Park (103 km)**

437 Linkletter Beach Road, Summerside Area • 1.877.445.4938  
www.tourismpei.com/provincial-park/linkletter

**Slemon Park Hotel & Conference Centre (Exit at 106 km)**

12 Redwood Avenue, Slemon Park • 902.432.1780  
www.slemonparkhotel.com

**Cairns Motel (109 km)**

721 Water Street, Summerside • 1.877.224.7676  
www.cairnsmotel.net

**Canada's Best Value Inn & Suites (109 km)**

3081 Route 1A, Summerside Area • 902.436.5564  
www.canadasbestvaluesummerside.ca

**The Warn House B&B (109 km)**

330 Central Street, Summerside • 1.888.436.7512  
www.warnhousebandb.ca

**Willowgreen Farm Bed & Breakfast (109 km)**

117 Bishop Dr. Summerside • 1.888.436.4420  
www.willowgreenfarm.com

**Quality Inn and Suites (109 km)**

618 Water St East, Summerside • 1.800.265.5551  
www.qualityinnpei.com

**Victoria Inn (123 km)**

32 Victoria Street East, Kensington • 902.836.3010  
www.victoriainnpei.com

**The Home Place Inn (123 km)**

21 Victoria Street, Kensington • 902.836.5686  
www.thehomeplace.ca

**Weeping Willow House (123 km)**

54 Woodleigh Drive, Kensington • 902.954.1883  
info@weepingwillowhouse.com

**The Cottages at Twin Shores (Exit at 123 km)**

705 Lower Darnley Rd, Kensington • 902.836.4142  
www.twinshores.com

**Twin Shores Camping Area (Exit at 123 km)**

705 Lower Darnley Road, Malpeque • 902.836.4142  
www.twinshores.com

**Cabot Beach Provincial Park (Exit at 123 km)**

449 King Street, Malpeque • 1.877.445.4938  
www.tourismpei.com/provincial-park/cabot-beach

**Stargazer Cottage (Exit at 123 km)**

45 Riley Drive, Darnley • 780.668.8777  
stargazercottages@gmail.com

**Dining / Restauration****Cook's Convenience Store (101 km)**

4 Main Drive, Miscouche • 902.724.3304

**Village Pub (101 km)**

11 Lady Slipper Drive, Miscouche • 902.436.3216

**Anson's Restaurant & Pub (Exit at 106 km)**

12 Redwood Avenue, Slemon Park • 902.432.1774

**Evermoore Brewing Co. (109 km)**

192 Water Street, Summerside • 902.436.7218

**Frosty Treat Dairy Bar (123 km)**

109 Victoria Street W, Kensington • 902.836.3000

**C & B Corner Café (123 km)**

55 Broadway Street, Kensington • 902.836.4378

**Family and Friends Restaurant (123 km)**

45 Broadway Street, Kensington • 902.291.3334

**The Island Stone Pub (123 km)**

62 Broadway Street, Kensington • 902.836.3063

**The Willow Bakery & Café (123 km)**

13 Commercial Street, Kensington • 902.303.5127

For more information on Dining in the Summerside area, please visit their website at [www.exploresummerside.com](http://www.exploresummerside.com).

Pour plus d'informations sur les restaurants dans la région de Summerside, visitez [www.exploresummerside.com](http://www.exploresummerside.com).

**Attractions****Haunted Mansion (123 km)**

81 Victoria Street West, Kensington • 902.836.3336  
www.hauntedmansionpei.ca

**Bicycle - Sales, Services & Rentals / Vélo - Ventes, Services et Locations****Slemon Park Hotel (Exit at 106 km)**

12 Redwood Avenue, Slemon Park • 902.432.1780  
www.Slemonparkhotel.com

**Summerside Bike Works (109 km)**

208 MacEwen Road, Summerside • 902.436.3842

**The Knot Beach, Bar & Rentals (109 km)**

368 Water Street, Summerside • 902.388.7873  
www.suppei.ca

**C&P Enterprise Bicycle Repair (122 km)**

25206 Route 2, Kensington • 902.836.4134  
cpmacfarlane@gmail.com

**Information****Summerside Destination Centre (109 km)**

124 Heather Moyle Dr., Summerside • 1.877.734.2382  
www.exploresummerside.com



**Side Trips and Attractions along the Trail**

Acadian region, km 90 - West on Rte. 124 and South on Rte. 11

Miscouche, km 101 - 0.5 km North, Acadian Museum, St. John the Baptist Church 1892

Scenic potato country and rivers from Miscouche to Emerald

Linkletter Provincial Park, km 103 - 0.6 km South on Kinsman Drive & 2 km East on Rte. 11

Summerside, km 109, Eptek Centre, waterfront, downtown (km 109)

College of Piping (km 112)

Rotary Friendship Park (km 113)

Engine 1762, diesel locomotive, built in early 1960, arrived at the Kensington Rail Road Station in 1990, National Historic Site (km 122)

St Marks Anglican Church 1866 (km 123)

Indian River, km 118 - 5.5 km North on Rte. 106, Indian River Music Festival

Malpeque, km 122 - 14 km North of Kensington on Rte. 20, Cabot Beach Provincial Park

The Hogg Trail (km 124)  
2.7 hiking and mountain bike trail

Breadalbane to Loyalist - scenic central hills (km 140 to 169)

The Breadalbane Nature Trail is up to 6.5 km of looped trail.

Mark Arendz Provincial Park at Brookvale provides up to 30 km of trails for mountain biking and hiking.

Bonshaw Hills Provincial Park provides over 18 km for hikers and bikers.

**Détours intéressants et attractions le long du sentier**

Région acadienne, km 90 - à l'ouest sur la route 124 et au sud sur la route 11

Miscouche, km 101 - 0,5 km au nord, Musée acadien, Église Saint-Jean-Baptiste, 1892

Pays de la pomme de terre et rivières pittoresques de Miscouche à Emerald

Parc provincial Linkletter, km 103 - 0,6 km au sud sur la promenade Kinsman et 2 km à l'est sur la route 11,

Summerside, km 109, Centre Eptek, bord de l'eau, centre-ville (km 109)

College of Piping (km 112)

Rotary Friendship Park (km 113)

Locomotive diesel 1762, construit au début des années 1960, arrivée à la gare de Kensington en 1990, site historique national (km 122)

Église anglicane St. Marks, 1866 (km 123)

Indian River, km 118 - 5,5 km au nord sur la route 106, Festival de musique d'Indian River

Malpeque, km 122 - 14 km au nord de Kensington sur la route 20, parc provincial Cabot Beach

Sentier Hogg (km 124)  
Sentier de randonnée et de vélo de montagne, 2,7 km

Breadalbane à Loyalist - collines pittoresques du centre de l'Île (km 140 à 169)

Sentier d'interprétation de la nature de Breadalbane : sentier en boucle couvrant environ 6,5 km

Mark Arendz parc provincial de Brookvale : 30 km de sentiers pour la randonnée et le vélo de montagne

Sentiers du Parc provincial Bonshaw : plus de 18 km de sentiers pour randonneurs et cyclistes.

*Not all accommodations are located directly on the Confederation Trail. Please contact your accommodation provider for details.*

*Il faut quitter le Sentier de la Confédération pour se rendre à certains établissements. Veuillez vous renseigner auprès de l'établissement en question.*



**Accommodations / Hébergement****Heritage Classic Inn B&B (155 km)**

19826, Rte 2, Hunter River • 902.621.0930  
sylv\_05@hotmail.com

**Bedford Station Stopover & Gallery (190 km)**

96 Route 6, Bedford • 902.213.4165  
waynewilliamcrouse@gmail.com

**Confederation Trailside Tourist Grounds (194 km)**

12398 St. Peters Rd., Mt. Stewart • 902.218.0757  
confederationtrailsidecamping@gmail.com

**Kelly's Homestead (Exit at 195 km)**

872 Blooming Point Road, Blooming Point • 902-676.2381  
www.kellyshomestead.ca

**Bishop's Rest B & B (207 km)**

16 Cemetery Road, St. Andrews • 902.676.2585  
admin@bishoprest.ca

**Shady Lane B&B and Cottages (217 km)**

25 Creek Rd. St. Peters Harbour • 902.961.3087  
www.shadylanecottage.ca

**Rodd Crowbush Golf & Beach Resort (Exit at 217 km)**

632 Rte 350, Lakeside • 902.961.5600  
www.roddcrowbush.com

**Dining / Restauration****By the River Bakery & Café (155 km)**

4327 Route 13, Hunter River • 902.964.3300

**Sprinkles Ice Cream Shop (155 km)**

4276 Hopedale Rd, Hunter River • 902.626.5950

**Little Poultry Company (155 km)**

19777 Route 2, Hunter River

**Tim Hortons (175 km)**

537 Malpeque Rd., Winsloe • 902.566.1230

**Lily's Convenience Store (190 km)**

13272 St. Peters Rd, Bedford • 902.629.6633

**Mount Stewart Irving (204 km)**

10693 St. Peters Rd., Mt. Stewart • 902.676.2390

**In the Mix Bakery (204 km)**

104 Main Street, Mt. Stewart • 902.213.2167

**Laurie's Country Kitchen (204 km)**

324 Main Street, Mt. Stewart • 902.739.2095

**The Bake Shop (207 km)**

16 Cemetery Rd., St. Andrews • 902.676.2585

**Bicycle - Sales, Services & Rentals / Vélo - Ventes, Services et Locations****PEI Guide and Drive Service**

1 Beacon Hill Drive, Stratford • 902.393.6029  
www.peibikeshuttleservice.com

**Side Trips and Attractions along the Trail**

Stanhope/Dalvay, (km 183) - 12 km North at York Road  
Route 25, PEI National Park

Pink Lady's-slippers in June/July, provincial flower (km 177)  
York, km 183 - 1 km South on Rte. 25, Vessey's Seeds & flower gardens

Winter River Trail is up to 6 km of woodland trail.

Scotchfort - Canadian Heritage Rivers Monument (km 200)  
Hillsborough River salt marsh views to Mt Stewart (km 199-203)

Mount Stewart, Hillsborough River Eco-Centre (km 204)  
Wildlife Management Area wetlands (km 205)

St Andrews, km 207 - 0.5 km North, Memorial to Bishop  
A. B. MacEachern, pioneer cemetery

*Not all accommodations are located directly on the Confederation Trail. Please contact your accommodation provider for details.*



## Détours intéressants et attractions le long du sentier

- Stanhope/Dalvy (km 183) - 12 km au nord, chemin York, route 25, Parc national de l'Î.-P.-É.
- Sabots-de-la-vierge roses en juin/juillet, fleur provinciale (km 177)
- York, km 183 - 1 km au sud sur la route 25, Vessey's Seeds et jardins de fleur
- Sentier de la rivière Winter : sentier boisé de 6 km
- Scotchfort - monument dédié aux rivières du patrimoine canadien (km 200)
- Vue des marais salés bordant la rivière Hillsborough jusqu'à Mount Stewart (km 199 à 203)
- Mount Stewart, Éco-centre de la rivière Hillsborough (km 204)
- Zone humide de l'aire de gestion de la faune (km 205)
- St. Andrews, km 207 - 0,5 km au nord, monument commémoratif à l'évêque A. B. MacEachern, cimetière de pionniers canadien (km 200)

Vue des marais salés bordant la rivière Hillsborough jusqu'à Mount Stewart (km 199 à 203)

Mount Stewart, Éco-centre de la rivière Hillsborough (km 204)

Zone humide de l'aire de gestion de la faune (km 205)

St. Andrews, km 206 - 0,5 km au nord, monument commémoratif à l'évêque A. B. MacEachern, cimetière de pionniers

*Il faut quitter le Sentier de la Confédération pour se rendre à certains établissements. Veuillez vous renseigner auprès de l'établissement en question.*



## Accommodations / Hébergement

**St. Peters Park** (230 km)  
5930 Rte 2, St. Peters • 902.961.2786  
www.stpeterspark.com

**Points East Coastal Inn** (231 km)  
5749 St. Peters Rd., St. Peters Bay • 902.961.3004  
www.pointseastcoastalinn.com

**St. Peters Bayview Suites** (231 km)  
5560 Route 2, St. Peters Bay • 902.316.0398  
www.stpetersbayviewsuites.com

**Mysa Nordic Spa & Resort** (231 km)  
1668 Greenwich Road, St. Peters  
reservations@mysanordicspa.com

**Red Point Provincial Park** (265 km)  
249 Red Point Park Road, Red Point • 1.877.445.4938  
www.tourismpei.com/provincial-park/red-point.com

**Campbells Cove Campground and Cabins** (Exit at 269 km)  
7516 Northside Rd, Rte 16, Campbells Cove • 902.357.2233  
www.campbellscovecampground.com

**Between Two Waters Summer Home** (273 km)  
485 Elmira Road, Elmira • 902.357.2776  
www.betweenwotwaters.ca

**All Points East Campground** (Exit at 273 km)  
515 North Lake Harbour Road, Souris • 902.327.0356  
www.allpointseastcampground.com

**Siren's Beach Motel** (Exit at 273 km)  
7 Cape Road, North Lake • 902.357.2228  
www.sirensbeachmotel.com

## Dining / Restauration

**Holy Cow** (219 km)  
95 Altons Dr., Morell • 902.739.3797

**Rick's Fish 'n' Chips and Seafood House** (231 km)  
5544 Rte 2, St. Peters • 902.961.3438  
www.ricksfishnchips.com

**Black & White Café & Bakery** (231 km)  
5549 St. Peters Road, St. Peters • 902.393.3547

**One Tuna Cafe and Fishmart** (Exit at 273 km)  
6295 North Side Road, North Lake • 902.215.8862  
jason@onetuna.com

**Pirates Galley Café** (Exit at 273 km)  
404 Lighthouse Rd., Elmira • 902.357.9277

**North Lake Boathouse Eatery** (Exit at 273 km)  
67 Cape Road, North Lake • 902.215.0160

**Red Neil's Eatery** (Exit at 273 km)  
496 Elmira Road, Elmira • 902.357.2200

## Attractions

**PEI National Park - Greenwich** (231 km)  
59 Wild Rose Rd, St. Peters Area • 902.672.6350  
www.parkscanada.gc.ca/pei

**Elmira Railway Museum** (273 km)  
457 Elmira Road, Route 16A, Elmira • 902.357.7234  
www.peimuseum.com

Bicycle - Sales, Services & Rentals /  
Vélo - Ventes, Services et Locations

**Confederation Trail Bike Rentals** (231 km)  
15465 Northside Road, St. Peters Area • 902.367.7900

## Information

**St. Peters Destination Centre** (231 km)  
1915 Cardigan Head Road, St. Peters • 1.800.463.4PEI  
www.tourismpei.com

## Side Trips and Attractions along the Trail

Leo Rossister's Park Picnic Area, Morell  
Meinke Walking Trail, 2 km trail to a lookout over the Morell River

Morell River Bridge, former swing bridge; longest (km 221)  
St. Peters Landing - shops, village of St. Peters Bay  
St. Peters Bay - water vistas from Morell to St. Peters (km 219-230)  
St. Peters Church visible up the bay  
St. Peters Park (km 231)

Greenwich, PEI National Park (Interpretive Centre), km 230 - 11 km West, Rte. 313, beach

Larkins Pond, Canada geese, ducks, warblers (km 243)  
The Boughton River trail provides up to 9 km of woodland trail.  
McVarish Pond Hybrid Fish Ladder (km 257)

Red Point, km 265 - 6 km South Rte. 302, Red Point Provincial Park, beach

Naufrage, km 245 - 8 km North Rte. 308, historic fishing harbor, beach

The Forest Hill Trail provides flat hiking for up to about 10 km.  
Hardwood uplands to end of trail (km 245-273)

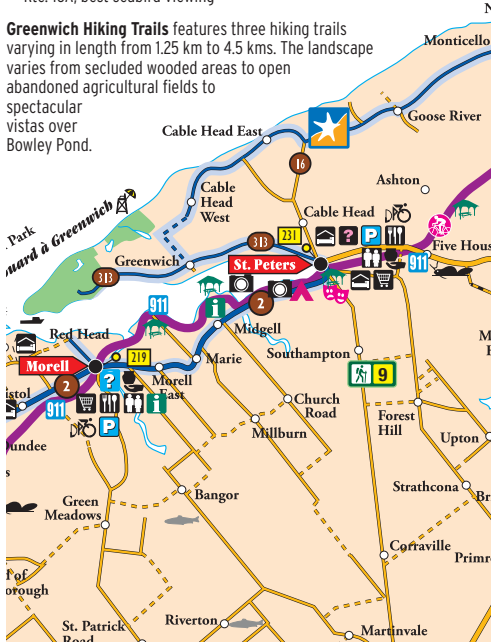
Basin Head, km 265 - 8 km South Rte. 302, 2 km East Rte. 16, Provincial Park, beach

Campbells Cove, km 271 - 6 km North Rte. 301 to Campbells Cove Park, beach

Elmira Railway Museum in restored Elmira station (1912)  
North Lake, km 273 - 6 km North Rte. 16A, Tuna fishing port, East Point Wind Farm

East Point, km 273 - 9 km South & East to East Point Lighthouse, Rte. 16A, best seabird viewing

**Greenwich Hiking Trails** features three hiking trails varying in length from 1.25 km to 4.5 kms. The landscape varies from secluded wooded areas to open abandoned agricultural fields to spectacular vistas over Bowley Pond.

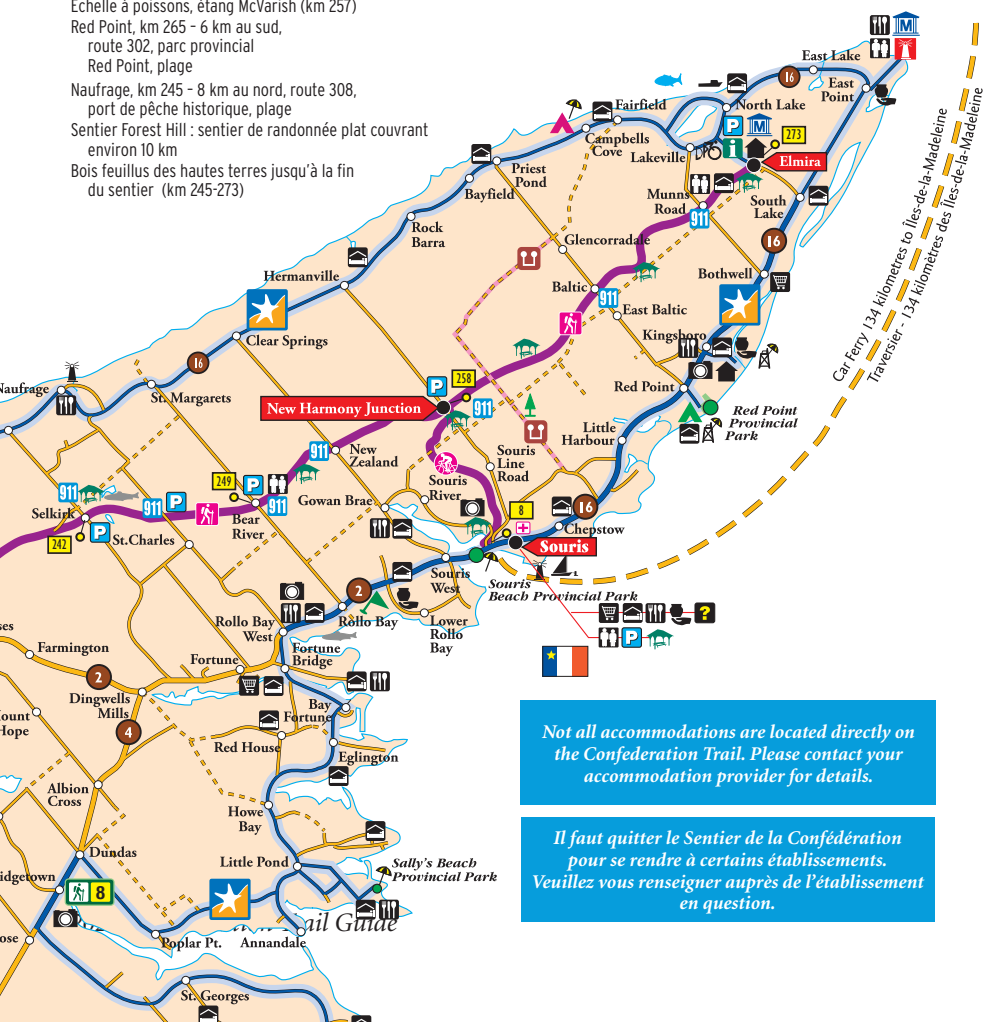


### Détours intéressants et attractions le long du sentier

- Parc Leo Rossister, aire de pique-nique, Morell  
 Sentier pédestre Meinke : sentier de 2 km menant jusqu'à un point d'observation sur la rivière Morell  
 Pont de la rivière Morell, ancien pont suspendu le plus long (km 221)  
 St. Peters Landing - Boutiques et village de St. Peters Bay  
 Baie de St. Peters - vue sur l'eau de Morell à St. Peters (km 219 à 230)  
 Église St. Peters visible de la baie  
 Parc St. Peters (km 231)  
 Greenwich, Parc national de l'Î.-P.-É., centre d'interprétation (km 230) - 11 km à l'ouest, route 313, plage  
 Larkins Pond, outardes, canards, parulines (km 243)  
 Sentier de la rivière Boughton : sentier boisé couvrant environ 9 km  
 Échelle à poissons, étang McVarish (km 257)  
 Red Point, km 265 - 6 km au sud, route 302, parc provincial  
 Red Point, plage  
 Naufrage, km 245 - 8 km au nord, route 308, port de pêche historique, plage  
 Sentier Forest Hill : sentier de randonnée plat couvrant environ 10 km  
 Bois feuillus des hautes terres jusqu'à la fin du sentier (km 245-273)

- Basin Head, km 265 - 8 km au sud, route 302, 2 km à l'est, route 16, parc provincial, plage  
 Campbells Cove, km 271 - 6 km au nord, route 301, au parc Campbells Cove, plage  
 Musée du chemin de fer Elmira dans la gare restaurée d'Elmira (1912)  
 North Lake, km 273 - 6 km au nord, route 16A, port de pêche du thon, parc éolien East Point  
 East Point, km 273 - 9 km au sud et à l'est vers le phare de East Point, route 16A, meilleur site d'observation des oiseaux de mer

**Greenwich propose trois sentiers** de randonnée pédestre mesurant entre 1,25 et 4,5 km. Ils offrent des paysages variés, dont des boisés retirés, des champs agricoles ouverts et des vues imprenables près de l'étang Bowley.



*Not all accommodations are located directly on the Confederation Trail. Please contact your accommodation provider for details.*

*Il faut quitter le Sentier de la Confédération pour se rendre à certains établissements. Veuillez vous renseigner auprès de l'établissement en question.*

**Accommodations / Hébergement**

**Chez Shea Kinkora Country Inn & Spa** (6 km)

51 Anderson St., Kinkora • 1.888.270.3337  
www.chezshea.ca

**Borden/Summerside KOA Journey** (17 km)

23714 TCH, Borden-Carleton • 902.855.3492  
www.Koa.com/campgrounds/borden

**Carleton Motel and Coffee Shop** (17 km)

23650 TCH, Borden-Carleton • 902.437.3030  
www.carletonmotelpei.com

**Dining / Restauration**

**O'Shea's Pub & Eatery** (6 km)

47 Anderson Rd., Kinkora • 902.887.3633

**The Handpie Company** (12 km)

1788 Route 15, Albany • 902.437.3100

**Subway Restaurant (Gateway Village)** (18 km)

106 Abegweit Blvd, Borden-Carleton • 902.368.1728

**Cows (Gateway Village)** (18 km)

126 Abegweit Blvd, Borden-Carleton • 902.437.6883

**Lone Oak Brewing Co.** (18 km)

103 Abegweit Blvd, Borden-Carleton • 902.729.2228

**Information**

**Borden-Carleton Visitor's Information Centre** (18 km)

100 Abegweit Blvd., Borden-Carleton • 1.800.463.4PEI  
www.tourismpei.com

**Side Trips and Attractions along the Trail**

Gateway Village Business Park, located at the foot of the Confederation Bridge - Borden-Carleton

Cavendish Figurines, located on Abegweit Blvd, Gateway Village

Start of the International Appalachian Trail  
Freetown, km 131 - 1 km West on Rte. 8, Jacob Gould Schurman National Historic Site

Borden-Carleton, km 136 - 18 km South on trail from Emerald Junction to Confederation Bridge

**Détours intéressants et attractions le long du sentier**

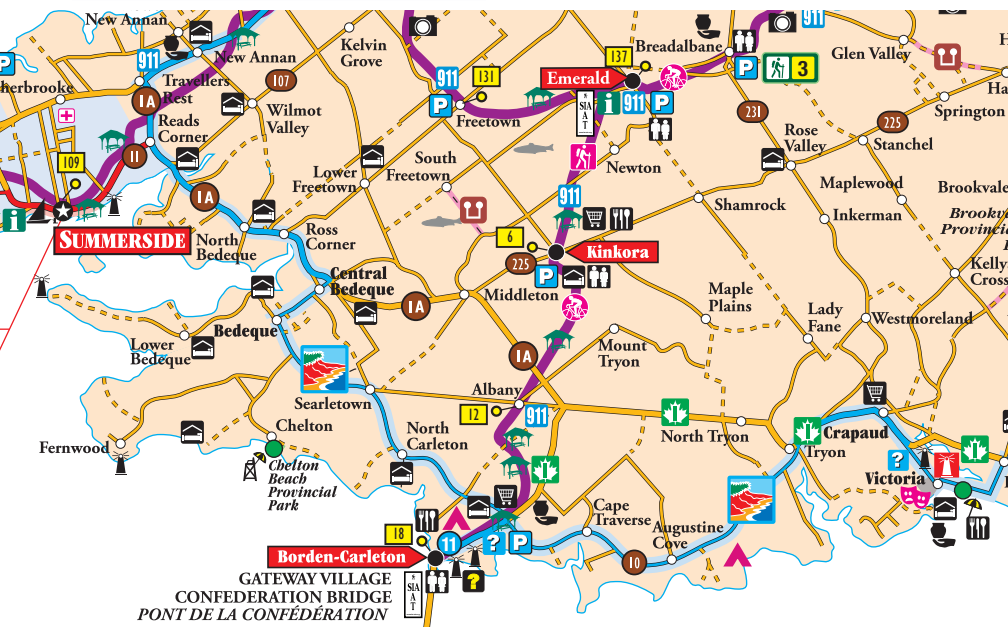
Parc commercial de Gateway Village, au pied du pont de la Confédération, Borden-Carleton

Cavendish Figurines, boulevard Abegweit, Gateway Village

Début du Sentier international des Appalaches  
Freetown, km 131 - 1 km à l'ouest sur la route 8, lieu historique national Jacob Gould Schurman

Borden-Carleton, km 136 - 18 km au sud sur le sentier d'Emerald Junction au pont de la Confédération

*Not all accommodations are located directly on the Confederation Trail. Please contact your accommodation provider for details.*



## Accommodations / Hébergement

**Riverhouse Inn & Cottages** (10 km)  
33 Brook Street, Montague • 902.838.2433  
www.lanesriverhouseinn.com

**Panmure Island Provincial Park**  
350 Panmure Island Road, Panmure Island • 1.877.445.4938  
www.tourismpei.com/provincial-park/panmure-island

## Dining / Restauration

**The Station Cafe** (10 km)  
1 Station Street, Montague • 902.838.2233

## Attractions

**Artisans Waterfront** (10 km)  
1 Station Street, Montague • 902.838.4387  
www.artisanswaterfront.ca

## Information

**Montague Information Centre** (10 km)  
Station Street, Montague • 902.838.8428

*Il faut quitter le Sentier de la Confédération pour se rendre à certains établissements. Veuillez vous renseigner auprès de l'établissement en question.*

## Side Trips and Attractions along the Trail

Brudenell Bridge, highest on the trail, vistas of the estuary (km 4)

Roma Point, km 5 - 6.5 km East, Rte. 319, National Historic Site, park, interpretation

Montague Train Station Marina & Wharf - 1 Station Street  
Montague River vistas (km 7.5-10)

Montague, Commercial Centre (km 10)

Garden of the Gulf Museum, Eastern PEI history (km 10)

## Détours intéressants et attractions le long du sentier

Pont de Brudenell, le plus élevé sur le sentier, vue de l'estuaire (km 4)

Roma Point, km 5 - 6,5 km à l'est, route 319, lieu historique national, parc, interprétation

Gare, marina et quai de Montague - 1, rue Station

Vue de la rivière de Montague (km 7,5 à 10)

Montague, centre commercial (km 10)

Musée Garden of the Gulf, histoire de l'est de l'Î.-P.-É. (km 10)

TOURISM PEI / STEPHEN HARRIS / CONFEDERATION TRAIL





**Accommodations / Hébergement****University of Prince Edward Island**

550 University Ave. Charlottetown • 1.877.734.7327  
www.upei.ca/conference

**The Great George**

58 Great George Street, Charlottetown • 902.892.0606  
www.thegreatgeorge.com

**Comfort Inn**

112 Capital Drive, Charlottetown • 902.566.4424  
www.choicehotels.ca/cn320

**Canada's Best Value Inn & Suites**

20 Capital Drive, Charlottetown • 1.877.890.2481  
www.canadasbestvalueinnpei.com

**Shipwright Inn**

51 Fitzroy St, Charlottetown • 902.368.1905  
www.shipwrightinn.com

**Rodd Charlottetown Hotel**

75 Kent Street, Charlottetown • 902.894.7371  
www.roddvacations.com

**Rodd Royalty**

14 Capital Drive, Charlottetown • 902.894.8566  
www.roddvacations.com

**The Glendenning**

331 Grafton Street • 1.866.740.7702  
www.stayathollandcollege.com

**Charlotte's Rose Inn**

11 Grafton Street, Charlottetown • 902.892.3699  
www.charlottesrose.com

**Charlottetown Inn & Conference Centre**

238 Grafton Street, Charlottetown • 902.892.2461  
www.charlottetowninn.com

**Hillhurst Inn**

181 Fitzroy Street, Charlottetown • 902.894.8004  
www.hillhurst.com

**The Hotel on Pownal**

146 Pownal Street, Charlottetown • 902-892-1217  
www.TheHotelOnPownal.com

**Dining / Restauration**

For more information on Dining in the  
Charlottetown area, please visit their website at  
[www.discovercharlottetown.com](http://www.discovercharlottetown.com).

Pour plus d'informations sur les restaurants dans  
la région de Charlottetown, s'il vous plaît visitez  
leur site Web à [www.discovercharlottetown.com](http://www.discovercharlottetown.com)

**Attractions****Province House National Historic Site**

165 Richmond Street, Charlottetown • 902.566.7626  
www.parkscanada.gc.ca/provincehouse

For more information on Attractions in the  
Charlottetown area, please visit their website at  
[www.discovercharlottetown.com](http://www.discovercharlottetown.com).

Pour plus d'informations sur les attractions dans la  
région de Charlottetown, s'il vous plaît visitez  
leur site Web à [www.discovercharlottetown.com](http://www.discovercharlottetown.com)

**Bicycle - Sales, Services & Rentals /  
Vélo - Ventes, Services et Locations****Rising Tide EVs Inc.**

125 Queen Street, Charlottetown • 902.626.9292  
www.risingtideevs.com

**MacQueen's Bike Shop & Island Tours**

430 Queen Street, Charlottetown • 902.368.2453  
www.macqueens.com

**Outer Limit Sports**

330 University Avenue, Charlottetown • 902.569.5690  
www.ols.ca

**PEI Cycling Tours**

Stratford • 902.569.4925  
www.peicyclingtours.ca

**Meridian 63 MTB**

Charlottetown (Island Wide) • 902.628.9665  
www.meridian63mtb.com

**Information****Charlottetown Visitor Information Centre**

6 Prince Street, Charlottetown • 1.800.463.4734  
www.tourismpei.com

**Side Trips and Attractions along the Trail**

Charlottetown 9 km South on trail, Confederation Centre,  
Province House

University of PEI, Charlottetown Farmer's Market (km 5)  
Joseph A. Ghiz Memorial Park, Trans Canada Trail Pavilion  
(km 9)

Downtown, km 9 - 1 km W Grafton Street, Confederation  
Centre, Province House

km 178 - 2 km South on Brackley Point Road, Charlottetown  
Airport

**Détours intéressants et attractions le long du sentier**

Charlottetown, 9 km au sud sur le sentier, Centre des arts  
de la Confédération, Province House

Université de l'Î.-P.-É., Marché des fermiers de  
Charlottetown (km 5)

Parc commémoratif Joseph A. Ghiz, pavillon du Sentier  
transcanadien (km 9)

Centre-ville, km 9 - 1 km à l'ouest, rue Grafton, Centre des  
arts de la Confédération, Province House

Km 178 - 2 km au sud sur le chemin Brackley Point, aéroport  
de Charlottetown



Including Wood Islands Junction - Wood Islands

4 km easy/facile

**Accommodations / Hébergement**

**Avondale Suites (27 km)**

319 Avondale Road, Hermitage • 902.313.0295  
avondalesuites@gmail.com (off season 902-626-1944)

**Northumberland Provincial Park (Exit at 62 km to Wood Islands)**

12547 Shore Road, Wood Islands  
1.877.445.4938  
www.tourismpei.com/provincial-park/northumberland

**Come From Away B&B & Cottages (74 km)**

9509 Main Street, Murray River • 902.962.3437  
www.airbnb.ca/rooms/34479320

**The Olde Anchor B&B (74 km)**

9457 Main Street, Murray River • 902.838.4675  
www.the-olde-anchor-bed-breakfast.business.site

**Somers By the Beach (77 km)**

1934 Gladstone Road, Murray River • 902.962.3501  
www.somerscampground.com

**Country Charm B&B (77 km)**

446 Fox River Road, Murray Harbour • 1.800.227.9943  
www.countrycharmpei.com

**Forest and Lake PEI Cottages & B&B (77 km)**

446 Fox River Road, Murray Harbour • 902.962.3537  
www.forestandlakepei.com

**Ocean Acres Cottages & Campground (77 km)**

247 Fox River Road, Murray Harbour • 902.962.3913  
www.oceanacres.ca

**Harbour Motel PEI**

174 Mill Road, Murray Harbour • 902.417.5604  
www.harbourmotel.pei.ca

(80 km)

**Camping Rentals & Service /  
Camping Location et Services**

**Wood Islands Commissary (Exit at 62 km)**

13054 Shore Road, Belle River • 902.962.3978

**Dining / Restauration**

**Reactive Wellness Café (3 km)**

17 Glen Stewart Drive, Stratford • 902.370.2106

**Avondale Golf Course (27 km)**

586 Avondale Road, Vernon River • 902.651.4653

**Sir Andrew MacPhail Homestead (37 km)**

271 MacPhail Park Road, Orwell • 902.651.2789

**Sweet Factory (Exit at 62 km)**

36 Upton Park Drive, Wood Islands • 902.962.3896

**Wood Island Take Out (Exit at 62 km)**

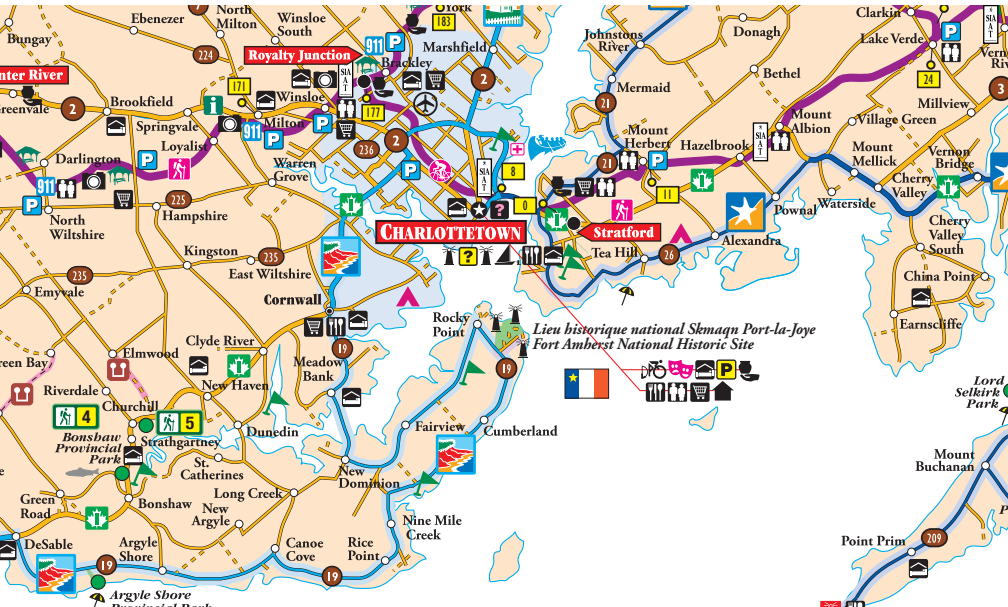
84 Lighthouse Road, Belle River • 902.962.2730

**Lady Slipper Express (Exit at 62 km)**

84 Lighthouse Road, Belle River • 902.962.2700

**Millstone Grill (74 km)**

9350 Main Street, Murray River • 902.741.6455



Not all accommodations are located directly on the Confederation Trail. Please contact your accommodation provider for details.

Il faut quitter le Sentier de la Confédération pour se rendre à certains établissements. Veuillez vous renseigner auprès de l'établissement en question.

**The Deck**

247 Fox River Road, Murray Harbour • 902.962.3913

(77 km)

**Harbourview Restaurant**

7 Mariner Lane, Murray Harbour • 902.962.3141

(80 km)

**Bicycle - Sales, Services & Rentals /  
Vélo - Ventes, Services et Locations****Ted's Bicycle Studio**26 Hollis Avenue, Stratford • 902.367.5191  
www.tedsbikes.ca

(3 km)

**Foxfyre Farm**1286 Colville Road, Oceanview • 902.960.2727  
Facebook: @foxfyrefarmpei

(49 km)

**Nellies Landing**

5 Riverside Drive, Murray Harbour • 902.218.8740

(80 km)

**Information****Wood Islands Visitor**Information Centre  
13054 Shore Road, Wood Islands • 1.800.463.4PEI  
www.tourismpei.com

(Exit at 62 km)

**Side Trips and Attractions along the Trail**

Mt. Albion Ducks Unlimited Nesting Area

MacPhail Homestead, dining and interpretive centre -  
271 MacPhail Park Road

MacPhail Ecological Woods Forestry Project

Orwell Corner Historic Village - 98 MacPhail Park Road  
Gairloch Trail, a 7 km hiking and mountain biking looped  
trail. (km 53)Wood Islands Lighthouse Museum and Interpretive Center -  
173 Lighthouse RoadRossignol Estate Winery, vineyard and art gallery -  
1147 Shore Road**Détours intéressants et attractions le long du sentier**

Aire de nidification de Ducks Unlimited, Mt. Albion

MacPhail Homestead, restaurant et centre d'interprétation  
- 271, chemin MacPhail Park

Projet de foresterie écologique de Macphail Woods

Village historique d'Orwell Corner - 98, chemin  
MacPhail ParkSentier Gairloch : sentier en boucle de 7 km se prêtant à la  
randonnée et au vélo de montagne (km 53)Musée et centre d'interprétation du phare de Wood Islands  
- 173, chemin LighthouseRossignol Estate Winery : vignoble et galerie d'art, 1147,  
chemin Shore

Including Pisquid to Lake Verde Branch

4 km easy/facile

**Accommodations / Hébergement**

- Rodd Brudenell River Resort** (32 km)  
86 Dewars Lane, Georgetown • 902.652.2332  
www.roddvacations.com
- Brudenell River Provincial Park** (32 km)  
283 Brudenell Island Blvd, Georgetown • 1.877.445.4938  
www.tourismpei.com/provincial-park/brudenell-river
- Georgetown Historic Inn** (39 km)  
62 Richmond Street, Georgetown • 1.877.641.2414  
www.georgetownhistoricinn.com

**Dining / Restauration**

- Peakes Tee** (13 km)  
Route 22, Mount Stewart • 902.583.2632  
www.peakestee.com
- Clam Diggers Restaurant** (30 km)  
6864 Water Street, Cardigan • 902.652.2466
- Cardigan Lobster Suppers** (30 km)  
4557 Wharf Road, Cardigan • 902.583.2020  
www.peicardiganlobstersuppers.com
- Eden's Gate** (38 km)  
117 East Royalty Road, Georgetown • 902.652.2772
- Maroon Pig** (39 km)  
37 Water Street, Georgetown • 902.652.2569  
www.maroonpig.ca
- Georgetown Historic Inn Pub & Three Rivers Dining** (39 km)  
62 Richmond Street, Georgetown • 902.652.2511
- Wheelhouse** (39 km)  
7 West Street, Georgetown • 902-652-2474

**Attractions**

- Red House Art Gallery** (1 km)  
26 MacIntyre Road, Mt. Stewart • 902.731.2053
- Rodd Spa Boutique at Brudenell** (32 km)  
86 Dewars Lane, Georgetown • 1.800.565.7633  
www.roddbrudenell.com

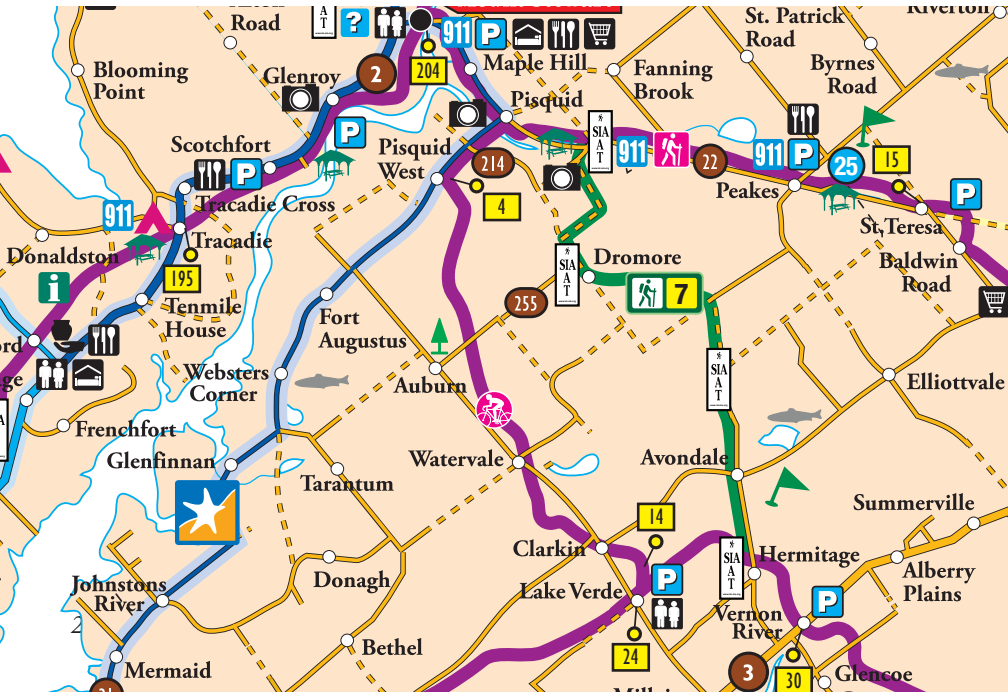
For more information, visit  
[www.pointseastcoastaldrive.com](http://www.pointseastcoastaldrive.com).  
Pour plus d'informations, visitez  
[www.pointseastcoastaldrive.com](http://www.pointseastcoastaldrive.com).

**Bicycle - Sales, Services & Rentals / Vélo - Ventes, Services et Locations**

- Brudenell Chalets**  
1068 Georgetown Road, Georgetown • 902.652.2900  
www.brudenellchalets.com
- Outside Expeditions**  
240 Brudenell Island Blvd., Brudenell • 902.652.2434  
adventure@getoutside.com

**Information**

- Cardigan Area Heritage**  
4537 Wharf Road, Cardigan • 902.583.2253



### Side Trips and Attractions along the Trail

Georgetown to Mt Stewart km 204, 39 km East on trail, historic port

Mooney's Pond 2 km nature trail around the pond. (11 km)

The Dromore Woodland Trails consist of four sections totaling roughly 14 km

St. Teresa, km 13 - 0.5 km South, Memorial Flower Gardens, interpretation

48 Road wetlands, wildlife, birds, wild orchids (km 20-22)

Montague Junction to Montague (km 31)

Cardigan Farmer's Market, the Old Train Station - 338 Station Road

Cardigan Heritage Centre (km 29)

Cardigan Mountain Bike and Hiking Trails (km 29)  
4364 Chapel Road/Route 321

Canada's Smallest Library - Cardigan

Cardigan River Heritage Centre and Marina - Cardigan

Brudenell Provincial Park, golf courses (km 33)

Georgetown, Transportation History Interpretation Centre (km 39)

A.A. MacDonald Memorial Garden (km 39)

### Détours intéressants et attractions le long du sentier

Georgetown à Mount Stewart, km 204, 39 km à l'est sur le sentier, port historique

Mooney's Pond sentier nature de 2 km autour de l'étang (11 km)

Sentiers boisés Dromore : quatre sections totalisant près de 14 km

St. Teresa, km 13 - 0,5 km au sud, jardins de fleurs commémoratifs, interprétation

48 zones humides, faune, oiseaux, orchidées sauvages le long de la route (km 20 à 22)

Montague Junction à Montague (km 31)

Marché agricole de Cardigan, dans l'ancienne gare - 338, chemin Station

Centre du patrimoine de Cardigan (km 29)

Sentiers de randonnée et de vélo de montagne de Cardigan (km 29)  
4364, chemin Chapel, route 321

Plus petite bibliothèque du Canada - Cardigan

Centre du patrimoine de la rivière Cardigan et Marina - Cardigan

Parc provincial Brudenell, terrains de golf (km 33)

Georgetown, Centre d'interprétation de l'histoire du transport (km 39)

A.A. MacDonald Memorial (km 39)

*Not all accommodations are located directly on the Confederation Trail. Please contact your accommodation provider for details.*

*Il faut quitter le Sentier de la Confédération pour se rendre à certains établissements. Veuillez vous renseigner auprès de l'établissement en question.*



**Accommodations / Hébergement**

**Shanty Stay** (7 km)

6 Belle Avenue, Souris • 902.215.8503

**McLean House Inn** (8 km)

16 Washington Street, Souris • 902.687.1875  
www.mcleanhouseinn.com

**Red Point Provincial Park** (Exit at 265 km)

249 Red Point Park Rd, Red Point • 1.877.445.4938  
www.tourismpei.com/provincial-park/red-point

**Dining / Restauration**

**Evergreen Café** (7.5 km)

21 Breakfast Restaurant, Souris • 902.687.2556

**21 Breakwater** (8 km)

21 Breakwater Street, Souris • 902.687.2556

**Attractions**

**Artisan on Main** (7.5 km)

120 Main Street, Souris • 902.327.0441

**Bicycle - Sales, Services & Rentals /  
Vélo - Ventes, Services et Locations**

**East Coast Paddle Adventures** (Exit 7 km)

8 Main Street, Souris • 902.316.1641  
www.eastcoastpaddle.ca

**Information**

**Souris Visitor Information Centre** (7 km)

95 Main Street, Souris • 1.800.463.4734  
www.tourismpei.com

**Side Trips and Attractions along the Trail**

Souris, km 257 - 8 km South from Harmony Junction,  
Magdalen Islands Ferry

St. Mary's Roman Catholic Church is constructed almost  
entirely of PEI sandstone completed in 1902.

**Détours intéressants et attractions le long du sentier**

Souris, km 257 - 8 km au sud de Harmony Junction,  
traversier aux Îles-de-la-Madeleine

L'église catholique romaine St. Mary's est faite presque  
entièrement de grès rouge de l'île. Sa construction a été  
achevée en 1902.

TOURISM PEI / SANDER MEURS / RED POINT





*Not all accommodations are located directly on the Confederation Trail. Please contact your accommodation provider for details.*

*Il faut quitter le Sentier de la Confédération pour se rendre à certains établissements. Veuillez vous renseigner auprès de l'établissement en question.*



## Accommodations / Hébergement

### The Gables of PEI

10 Schoolhouse Lane, Stanley Bridge • 1.855.770.6963  
www.thegablesofpei.com

### Stanley Bridge Country Resort & Conference Centre

10090 Rte 6, Stanley Bridge • 1.800.361.2882  
www.stanleybridgeresort.com

### Bay Vista Motel & Cottage

9517 Cavendish Road West, Cavendish • 902.963.2225  
www.bayvista.ca

### Fairways Cottages

7420 Mayfield Road, Cavendish • 1.877.963.2843  
www.fairwayscottages.com

### Dreams to Sea Cottages

8285 Cavendish Rd. Cavendish • 902.626.6492  
www.dreamstosea.ca

### Ingleside Lodge Motel & Cottages

7600 Cawnpore Lane, Cavendish • 1.877.963.2251  
www.resortatcavendishcorner.com

### New Glasgow Highlands Camp Cabins/Camping

2499 Glasgow Road, New Glasgow • 902.964.3232  
www.newglasgowhighlands.com

### St. Lawrence Motel - Hsk Suites

351 Gulf Shore Parkway, North Rustico • 1.800.387.2053  
www.stlawrencemotel.com

### The Olney House

19 Lantern Hill Drive, North Rustico • 905.758.9059  
www.theolneyhouse.ca

### Dreamweavers Home Place & Cottages

6948 Rustico Road, Rusticoville • 1.888.496.8272  
www.dreamweaverscottages.com

### Barachois Inn

2193 Church Road, Rustico • 902.963.2194  
www.barachoisinn.com

### Brackley Beach North Winds Inn & Suites

38128 Portage Rd, Brackley Beach • 1.800.901.2245  
www.brackleybeachnorthwinds.com

### Sandpiper Cottages and Suites

25 Roberts Road, Stanhope • 902.672.2899  
www.sandpiperpei.com

### Dalvay By The Sea Inn

16 Cottage Crescent, Dalvay • 902.672.2048  
www.dalvaybythesea.com

### Hunter Clyde Rentals

38 Cemetery Rd, New Glasgow • 902.963.3438  
angiemgallant@gmail.com

## Dining / Restauration

### Fisherman's Wharf Restaurant

7230 Rustico Rd Rte 6, North Rustico • 1.877.289.1010  
www.fishermanswharf.ca

### Dalvay By The Sea Dining Room

16 Cottage Crescent, Dalvay • 902.672.2048  
www.dalvaybythesea.com

For more information on Dining along the North Shore, please visit the Central Coastal Region website at [www.centralcoastaldrive.com](http://www.centralcoastaldrive.com).

Pour plus d'informations, visitez [www.centralcoastaldrive.com](http://www.centralcoastaldrive.com).

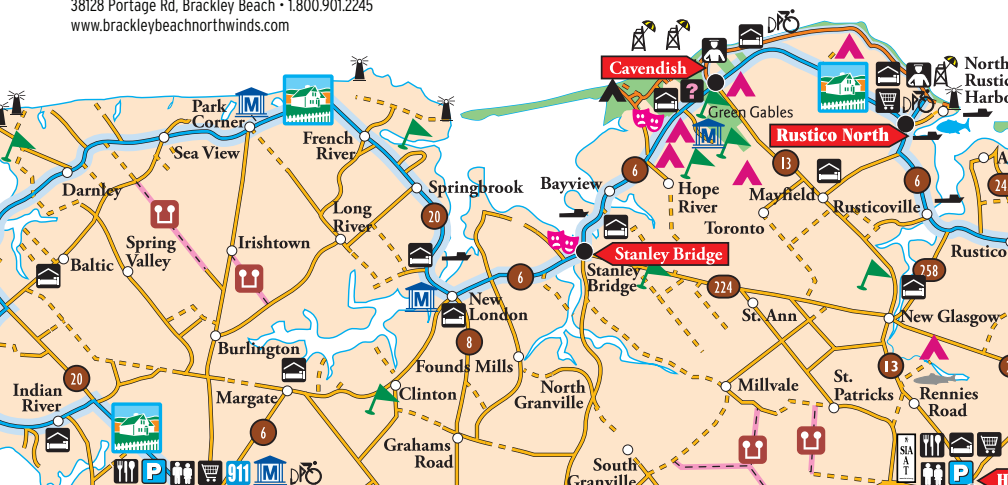
## Attractions

### Green Gables Heritage Place

8619 Route 6, Cavendish • 902.963.7874  
www.parkscanada.gc.ca/greengables

### The Farmers' Bank of Rustico & Doucet House Museums

2188 Church Rd, Rustico • 902.963.3168  
www.farmersbank.ca



## Bicycle - Sales, Services & Rentals / Vélo - Ventes, Services et Locations

**Cavendish Petro-Canada Bike Rentals**  
7550 Route 13, Cavendish • 902.963.2075

### Outside Expeditions Bike Rentals

370 Harbourview Drive, North Rustico • 902.963.3366  
adventure@getoutside.com

### Dalvy By The Sea Bike Rentals

16 Cottage Crescent, Dalvy • 902.672.2048  
www.dalvybythesea.com

## Information

### Cavendish Destination Centre

7591 Cawnpore Lane, Cavendish • 1.800.463.4734  
www.tourismpei.com

## Side Trips and Attractions along the Trail

**Cavendish Grove Trails & Homestead.** This area has over 12 kilometres of trails for cycling and hiking, offering excellent views of the beaches, sand dunes, freshwater ponds and salt marshes.

**Robinson's Island Trail System.** 5 kilometers of multi-use trail. Located on a small island, this family-friendly trail has options for hikers and bikers of all levels. Designed as a "stacked loop," explorers can choose a shorter or longer route depending on skill level or time constraints.

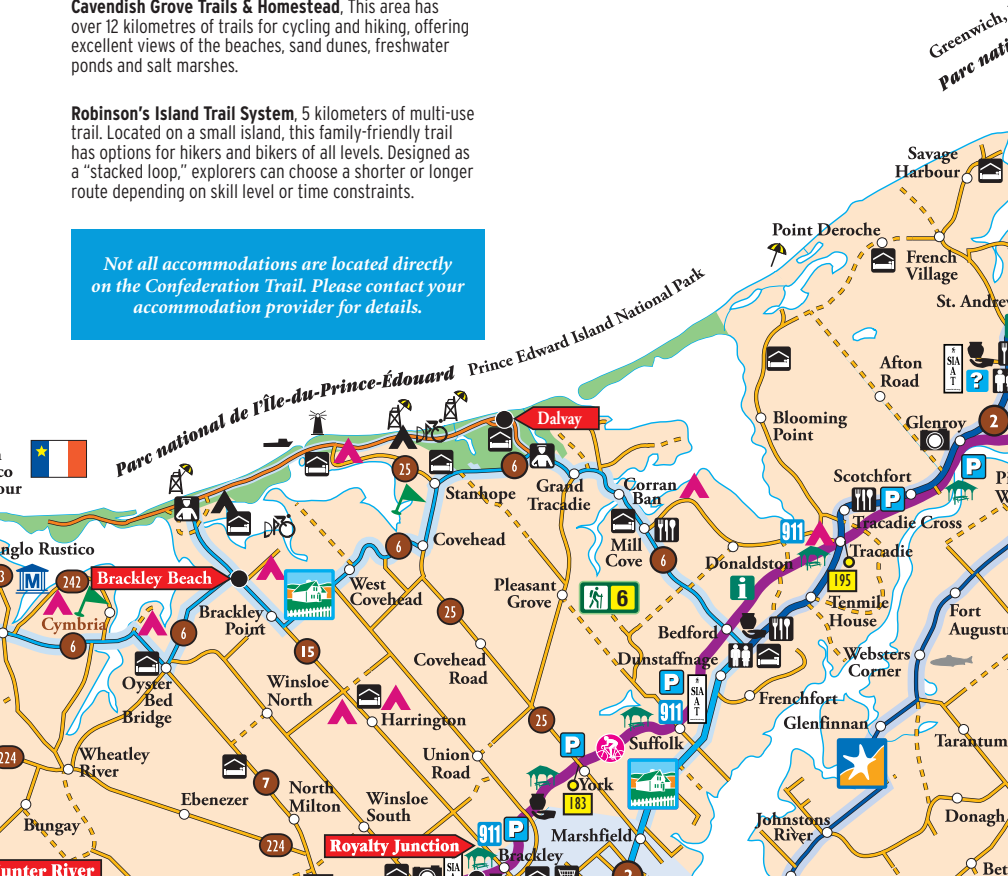
*Not all accommodations are located directly on the Confederation Trail. Please contact your accommodation provider for details.*

## Détours intéressants et attractions le long du sentier

**Sentiers de Cavendish Grove et Homestead :** plus de 12 km de sentiers pédestres et cyclables; belles vues sur des plages, des dunes, des étangs d'eau douce et des marais salés.

**Réseau de sentiers de l'île Robinson :** sentier polyvalent de 5 km. Situé sur une petite île, ce sentier familial offre plusieurs options à tous les randonneurs et cyclistes. Grâce à la série de boucles du réseau, les gens peuvent adapter la longueur de leur parcours en fonction de leur niveau de compétence ou du temps dont ils disposent.

*Il faut quitter le Sentier de la Confédération pour se rendre à certains établissements. Veuillez vous renseigner auprès de l'établissement en question.*



**Trail Volunteer Info**

There are a number of Trail Volunteers who patrol the Trail and are willing to help users if needed. These volunteers are the "eyes and ears" of the Confederation Trail. If you would like to become a Trail Volunteer contact: redelong@gov.pe.ca or 902-394-1645.

**Bénévoles du sentier**

Plusieurs bénévoles veillent à ce que les gens empruntent le Sentier de la Confédération de façon appropriée et aident les randonneurs au besoin. Si vous souhaitez devenir bénévole, composez le 902-394-1645 ou faites parvenir un courriel à redelong@gov.pe.ca.

**Trail Certificate**

Completing any section or the entire 454 km including branch trails of the Confederation Trail is an accomplishment and should be celebrated. Travel any distance of this trail entitles you to the Achievement Certificate. If you complete the main trail (Tignish to Elmira) which is 273 km, you will receive the Tip-To-Tip Certificate. Certificates for reaching these different milestones and accomplishments while travelling the Confederation Trail are available at Provincial Visitor Information, Provincial Destination, and some Welcome Centres.

**Certificats de Sentiers**

Parcourir un tronçon du Sentier de la Confédération ou l'ensemble de ses 454 km est tout qu'un exploit! Obtenez un certificat de mérite en franchissant une distance quelconque du sentier, ou suivez le sentier principal et faites les 273 km qui séparent Tignish et Elmira pour recevoir le certificat d'une pointe à l'autre. Célébrez vos réalisations en vous procurant l'un ou l'autre des certificats du Sentier de la Confédération aux centres d'information et de destination touristiques ainsi qu'à certains centres d'accueil de la province.

**Cycling PEI**

40 Enman Crescent, Room 211  
info@cyclingpei.org  
902.954.1456 | www.cpei.ca



Our Mission is to offer resources and benefits to our members, partners and the general public. Through building community, Cycling PEI provides education and leadership that aims to contribute to a vibrant and healthy cycling experience on Prince Edward Island.

Notre mission est d'offrir des ressources et des avantages à nos membres, à nos partenaires et au grand public. En consolidant sa communauté, Cycling PEI fournit l'éducation et le leadership qui visent à contribuer à une expérience dynamique et saine du cyclisme à l'Île-du-Prince-Édouard.

**Island Trails**

www.islandtrails.ca  
902.894.7535



Island Trails" is a not-for-profit, non-government, organization which actively supports the promotion, development and enhancement of trails for healthy recreation and educational use.

Island Trails est une organisation non gouvernementale à but non lucratif qui soutient activement la promotion, le développement et l'amélioration des sentiers pour une utilisation récréative et éducative saine.

For more information on Festival and Events on PEI, visit: [www.tourismpei.com/pei-festival-and-events](http://www.tourismpei.com/pei-festival-and-events) or the Festival and Events section of the Visitor Guide.

Pour plus d'informations sur les festivals et événements de l'Île-du-Prince-Édouard, veuillez visiter le site : [www.tourismpei.com/pei-festival-and-events](http://www.tourismpei.com/pei-festival-and-events) ou la section de festivals et événements du guide de l'Île.

**Trans Canada Trail Accessibility App**

The Trans Canada Trail along with partners AccessNow, are pleased to share the first phase of their trail accessibility mapping project for some of the Confederation Trail. The accessibility information collected is made available on the AccessNow app, so trail users of all abilities can make informed decisions before heading out on the Trans Canada Trail. It also provides the data needed to identify those areas where barriers need to be removed, resulting in improved accessibility. **They are available on the AccessNow app** on the Apple app store and Google Play.

**Application concernant l'accessibilité du Sentier transcanadien**

Le Sentier transcanadien et son partenaire AccessNow sont heureux de partager la première phase de leur projet de cartographie de l'accessibilité d'une partie du Sentier de la Confédération. L'information recueillie sur l'accessibilité est mise à disposition sur l'application AccessNow, afin que les utilisateurs du Sentier de tous niveaux puissent prendre des décisions éclairées avant de se lancer sur le Sentier transcanadien. Le projet fournit également les données nécessaires pour identifier les zones où les obstacles doivent être supprimés, ce qui permet d'améliorer l'accessibilité. **Les données sont accessibles dans l'application** AccessNow dans l'App Store d'Apple et dans Google Play.

**The Confederation Trail** is Prince Edward Island's portion of the Trans Canada Trail and it is now 28,000 kilometres. The TCT began in 1992 as a legacy project of Canada's 125th Anniversary. Over the past 30 years, this visionary idea has grown into 28,000 kilometres of connected Trail. In PEI the dedication and commitment of countless volunteers and the provincial government resulted in our province being the first in the country to complete the Trail. With 454 kilometres of rolled stone dust surface, it is a world class cycling and walking venue.

**Island Trails** promotes non-motorized trail use throughout PEI. It was primarily responsible for the recent development and enhancement of most of the "Destination Trails." It is also the non-profit group which promoted the initial transformation of the old rail bed to the current Confederation Trail. This work has evolved into collaboration with the Trans Canada Trail and the Provincial Government departments of Tourism and Transportation to develop the trail system. Details, including maps on these and many other of PEI's trails can be found at [www.islandtrails.ca](http://www.islandtrails.ca).

#### Destination Trails

- North Cape Nature Trail** - 3.5 km. Location: 21817 Route 12. An easy hike with spectacular seascapes, cliffs and marsh.
- Forestview Trail** - 6.9 km. Location: 1350 Howland Road/Route 143. An easy hike through mixed hardwood and softwood.
- Trout River Nature Trail** - 4 km. Location: 36927 Route 2, O'Leary. An easy riverside hiking trail.
- Breadalbane Nature Trail** - 4 or 6.5 km loop. Location: 3 Hilltop Road. A woodland trail along the scenic Dunk River.
- Bonshaw Hills Provincial Park Trails** - Over 18 km. Location: 17530 Trans Canada Hwy. Provides challenges for all hikers and mountain biking.
- Strathgartney Provincial Park Trails** - 10 km with connector to Bonshaw Trails 2.6 km. Location: 17025 Trans Canada Hwy. Challenging wooded trail for hiking and mountain bikers.
- Winter River Trail** - up to 6 km. Location: 145 East Suffolk Road. This trail offers options at various points while following the scenic Winter River.
- Dromore Woodland Trail** - up to 14 km. Location: 21 High Bridge Road. Part of the International Appalachian Trail, it provides more challenging hiking.
- Boughton River Trail** - 9 km. Location: 1559 Route 4. Provides woodland trail along the scenic Boughton River.
- Forest Hill Trail** - 9.5 km few loops. Location: 249 Whitlock Pond Road. Provides relatively flat hiking and equestrian opportunities through woodlands and meadows.
- Gairloch Trail** - 7 km. Location: 2205 Route 204. More challenging scenic hilly woodland trail with bridged stream crossings for hiking and mountain biking.

**Le Sentier de la Confédération** constitue la portion insulaire du Le Grand Sentier transcanadien, un projet durable découlant du 125<sup>e</sup> anniversaire du Canada en 1992. Au cours des 30 dernières années, cette idée visionnaire a pris la forme de 28 000 km de sentiers. Grâce au dévouement et au travail acharné de nombreux bénévoles et du gouvernement provincial, l'Île-du-Prince-Édouard est devenue la première province à terminer sa section du Sentier transcanadien. Les 454 km de sentiers recouverts de poussière de pierre offrent une piste de première qualité aux randonneurs et aux cyclistes de l'Île.

**Island Trails** promeut l'utilisation non motorisée des sentiers de l'Île. En plus d'avoir récemment géré l'aménagement et l'amélioration de sept « sentiers incontournables ». C'est aussi le groupe sans but lucratif qui a favorisé la transformation initiale de l'ancien lit de chemin de fer en l'actuel Sentier de la Confédération. Depuis lors, l'organisme travaille en étroite collaboration avec le projet du Sentier transcanadien et les ministères provinciaux du Tourisme et des Transports pour développer le réseau du Le Grand Sentier. On peut se renseigner davantage sur les nombreux sentiers de l'Île et consulter des cartes sur les sites [www.islandtrails.ca](http://www.islandtrails.ca).

#### Sentiers incontournables

- Sentier d'interprétation de la nature de North Cape**, 3,5 km. Lieu : 21817, route 12. Randonnée facile avec vues spectaculaires sur la mer, les falaises et les marais.
- Sentier Forestview**, 6,9 km. Lieu : 1350, chemin Howland/ route 143. Randonnée facile à travers des forêts mixtes de feuillus et de conifères.
- Sentier d'interprétation de la nature de la rivière Trout**, 4 km. Lieu : 36927, route 2. Sentier de randonnée facile longeant la rivière.
- Sentier d'interprétation de la nature de Breadalbane**, boucle de 4 ou de 6,5 km. Lieu : 3, chemin Hilltop. Sentier boisé longeant la belle rivière Dunk.
- Sentiers du parc provincial Bonshaw**, Plus du 18 km. Lieu : 17530, route Transcanadienne. Tous les randonneurs, et les cyclistes de montagne, y trouveront de bons défis!
- Sentier du parc provincial Strathgartney**, 10 km; raccordement jusqu'aux sentiers de Bonshaw, 2,6 km. Lieu : 17025, route Transcanadienne. Sentiers boisés plus exigeants pour la randonnée et les cyclistes de montagne.
- Sentier de la rivière Winter**, jusqu'à 6 km. Lieu : 145, chemin East Suffolk. Sentier offrant plusieurs options le long de la pittoresque rivière Winter.
- Sentiers boisés Dromore**, jusqu'à 14 km. Lieu : 21, chemin High Bridge. Tronçon du Sentier international des Appalaches se prêtant à une randonnée plus exigeante.
- Sentier de la rivière Boughton**, 9 km. Lieu : 1559, route 4. Sentier boisé longeant la jolie rivière Boughton.
- Sentier Forest Hill**, 9,5 km, quelques boucles. Lieu : 249, chemin Whitlock Pond. Sentier relativement plat se prêtant à la randonnée et l'équitation. Silhouette des boisés et des prés.
- Sentier Gairloch**, 7 km. Lieu : 2205, route 204. Sentier pittoresque plus exigeant; boisés vallonnés et ponts enjambant de petits ruisseaux. Pour la randonnée et cycliste de montagne.

**Washroom Facilities:**

Washrooms located on or very near the Confederation Trail.	41 in total
<b>Tignish:</b> Centennial Park or Irving on Main Street	0 km
<b>St. Louis:</b> Shea & Son Store	11 km
<b>Alberton:</b> Library/Stone Station or Irving	21 km
<b>Elmsdale:</b> Esso	27 km
<b>Duvar:</b> On Trail	37 km
<b>O'Leary:</b> Shell	45 km
<b>Portage:</b> On Trail	57 km
<b>Ellerslie:</b> Rite Stop	72 km
<b>Richmond:</b> Esso	83 km
<b>Wellington:</b> Mills Park or Co-op	91 km
<b>Miscouche:</b> Cook's Store & Restaurant	100 km
<b>Summerside:</b> Destination Centre	109 km
<b>Kensington:</b> On Trail - across from Engine	123 km
<b>Emerald:</b> Community Centre (24/7)	137 km
<b>Breadalbane:</b> On Trail	140 km
<b>Hunter River:</b> Subway or Circle K	155 km
<b>North Wiltshire:</b> On Trail	162 km
<b>Winsloe:</b> Irving/Tim Horton's	173 km
<b>Bedford:</b> Lily's Convenience Store	190 km
<b>Bedford:</b> On Trail	191 km
<b>Mount Stewart:</b> Eco Centre or Irving	204 km
<b>Morell:</b> Welcome Centre or Co-op	219 km
<b>St. Peters:</b> Destination Centre or Rite Stop	231 km
<b>Bear River:</b> On Trail	251 km
<b>Elmira:</b> Train Museum or port a potty	273 km

**BRANCH TRAILS:****Borden Carleton Branch**

<b>Kinkora:</b> Irving	6 km
<b>Borden Carleton:</b> Visitor Info Centre or Gateway Village	18 km

**Charlottetown Branch**

<b>Joe Ghiz Memorial Park:</b> Wendy's or Tim Horton's	8 km
--	------

**Mount Stewart Branch**

<b>Peakes:</b> Peakes Tee	12 km
<b>Cardigan:</b> Esso or Irving	26 km
<b>Georgetown:</b> On Trail at Beach	39 km

**Cardigan Junction**

<b>Montague Marina</b>	10 km
------------------------	-------

**Souris Branch**

<b>Souris:</b> Visitor Info Center or Evergreen Café	7 km
--	------

**Murray Harbour Branch**

<b>Stratford:</b> Esso	3 km
<b>Mt. Albion:</b> Irving	17 km
<b>Avondale:</b> Avondale Golf Course	28 km
<b>Gairloch:</b> On Trail	52 km
<b>Mount Vernon:</b> On Trail	66 km
<b>Murray River:</b> Esso	74 km
<b>Murray Harbour:</b> Harbourside Restaurant	80 km

**Wood Islands Branch**

<b>Wood Islands Welcome Centre</b>	4 km
------------------------------------	------

**Toilettes :**

Toilettes situées le long ou près du Sentier de la Confédération	41 au total
<b>Tignish :</b> Parc Centennial ou Irving sur la rue Main	0 km
<b>St. Louis :</b> Magasin Shea & Son	11 km
<b>Alberton :</b> Bibliothèque/Stone Station ou Irving	21 km
<b>Elmsdale :</b> Esso	27 km
<b>Duvar :</b> Le long du Sentier	37 km
<b>O'Leary :</b> Shell	45 km
<b>Portage :</b> Le long du Sentier	57 km
<b>Ellerslie :</b> Rite Stop	72 km
<b>Richmond :</b> Esso	83 km
<b>Wellington :</b> Mills Park ou Co-op	91 km
<b>Miscouche :</b> Cook's Store & Restaurant	100 km
<b>Summerside :</b> Centre de destination	109 km
<b>Kensington :</b> Le long du Sentier - en face de la locomotive	123 km
<b>Emerald :</b> Centre communautaire (24/7)	137 km
<b>Breadalbane :</b> Le long du Sentier	140 km
<b>Hunter River :</b> Subway ou Circle K	155 km
<b>North Wiltshire :</b> Le long du Sentier	162 km
<b>Winsloe :</b> Irving/Tim Horton's	173 km
<b>Bedford :</b> Lily's Convenience Store	190 km
<b>Bedford :</b> Le long du Sentier	191 km
<b>Mount Stewart :</b> Eco-Centre ou Irving	204 km
<b>Morell :</b> Centre d'accueil ou Co-op	219 km
<b>St. Peters :</b> Centre d'info touristique ou Rite Stop	231 km
<b>Bear River :</b> Le long du Sentier	251 km
<b>Elmira :</b> Musée des trains ou toilette portative	273 km

**EMBRANCHEMENTS :****Embranchement de Borden Carleton**

<b>Kinkora :</b> Irving	6 km
<b>Borden Carleton :</b> Centre d'info touristique ou Gateway Village	18 km

**Embranchement de Charlottetown**

<b>Parc commémoratif Joe Ghiz :</b> Wendy's ou Tim Horton's	8 km
---	------

**Embranchement de Mount Stewart**

<b>Peakes :</b> Peakes Tee - 12 km	
<b>Cardigan :</b> Esso ou Irving - 26 km	
<b>Georgetown :</b> Le long du Sentier près de la plage - 39 km	

**Jonction de Cardigan**

<b>Marina de Montague :</b> - 10 km	
-------------------------------------	--

**Embranchement de Souris**

<b>Souris :</b> Centre d'info touristique ou Evergreen Café	7 km
---	------

**Embranchement de Murray Harbour**

<b>Stratford :</b> Esso	3 km
<b>Mt. Albion :</b> Irving	17 km
<b>Avondale :</b> Terrain de golf d'Avondale	28 km
<b>Gairloch :</b> Le long du Sentier	52 km
<b>Mount Vernon :</b> Le long du Sentier	66 km
<b>Murray River :</b> Esso	74 km
<b>Murray Harbour :</b> Harbourside Restaurant	80 km

**Embranchement de Wood Islands**

<b>Centre d'accueil de Wood Islands</b>	4 km
---	------

## Bike Fix Kit & Tire Pump locations:

### West to East

Alberton Station	21 km
O'Leary Shell Service Station	45 km
West Prince Visitor Information Centre	72 km
Richmond Esso	83 km
Barlows Mill Interpretation Centre	91 km
Summerside Destination Centre	109 km
Willow Bakery & Café	123 km
Milton	172 km
Winsloe Irving	175 km
Mt. Stewart Eco Centre	204 km
St. Peters Destination Centre	231 km
Elmira Railway Museum	273 km

### Branch Trails

Borden-Carleton VIC	18km
Wood Islands VIC	4 km
Montague Information Centre	10 km
Souris VIC	7 km

## Emplacements des trousse de réparation et des pompes pour vélos :

### De l'Ouest à l'Est

Station d'Alberton	21 km
Station-service Shell à O'Leary	45 km
Centre d'information touristique de Prince-Ouest	72 km
Esso à Richmond	83 km
Centre d'interprétation Barlow	91 km
Centre de destination de Summerside	109 km
Willow Bakery & Café	123 km
Milton	172 km
Winsloe Irving	175 km
Eco Centre à Mount Stewart	204 km
Centre de destination de St. Peters	231 km
Musée des trains à Elmira	273 km

### Embranchements

Centre d'information touristique de Borden-Carleton	18 km
Centre d'information touristique à Wood Islands	4 km
Centred'information de Montague	10 km
Centre d'information touristique de Souris	7 km

TOURISM PEI / CONFEDERATION TRAIL / SELKIRK





PEI Parks



Prince Edward Island's network of Provincial Parks has **8 camping** and **13 day use parks** that offer spectacular beaches, beautiful scenery, nature trails and lots of outdoor recreation and special events.



\*Wheelchair-Accessible Washrooms



Show us your Island at one of our Parks #ExplorePEI



wifi Wifi is now available at all of our campgrounds



Call Toll Free **1-877-445-4938** or visit **PEIparcs.com**

DG-1051

